 **Mezőtárkány** 1750 lakosú község Heves megye délkeleti részén, a Hevesi-síkon, a Laskó-patak mentén, Egertől 25 km távolságra. A települést közúton három irányból, az M3-as autópályáról Füzesabonynál letérve, délről a 33-as út, keletről pedig Egerfarmos felől közelíthetjük meg. Vasútállomása a Füzesabony-Debrecen vonal mentén fekszik.


Első írásos említése 1261-ből származik, Mezőtárkány alakban 1353-ban bukkan fel először okleveleinkben. Az 1400-as évek végén került az egri káptalan birtokába és hosszú évszázadokig ott is maradt. Bár vásártartási joggal rendelkezett, a mezővárosi rangot sosem nyerte el. A török időkben többször menekülnie kellett lakosságának, utoljára 1687-ben, azonban a 18. század elején újra benépesült. Barokk stílusú templomát 1773-ban építették, mely azóta is a hitélet központja. Festményeit Johann Lucas Kracker készítette. Az egykori egyházi uradalom emlékét őrzik a volt káptalani kúria és tisztartóház, valamint a hagyomány szerint a község középkori templomának falait rejtő, barokk korabeli szürkemagtár épülete. A község jellegzetességei közé tartoznak egyházi emlékművei: a két Nepomuki Szent János szobor, a Laskó-patak hídjánál a Rákóczi úton, és az Eger-patak hídjánál külterületen; továbbá a ma is álló feszületek, illetve a Kálvária szoborcsoportja. A település népi építészetének utolsó maradványa az Ady Endre úton található parasztház, melyből pályázat segítségével tájházat, udvarán pedig hagyomány-őrző programok lebonyolítására alkalmas rendezvényteret kíván megvalósítani az önkormányzat.



**Ártézi kút**



**Templomkerti sétány**




**Horgászverseny**




**Az egykori káptalani tisztartóház, előtte kőkereszt**



**Műemlék szürkemagtár**

 **Nádasdladány** ist eine Gemeinde mit rund 1900 Einwohnern im Westen vom Komitat Fejér, im Süden von Sárrét, 18 Kilometer vom Komitatssitz entfernt, zwischen den Hauptstraßen 7 und 8.

Urkundlich erstmals wurde das Dorf, das damals im Besitz der ungarischen Königin war, 1266 erwähnt. Es erhielt seinen Namen nach der berühmten ungarischen Adelsfamilie Nádasdy, die hier schon im 14. Jahrhundert Besitztümer hatte. Nachdem die Familie das Dorf 1851 aufgekauft hatte, hat Nádasdy Ferenc 1873 mithilfe des Architekten Linzbauer István mit dem Umbau des im 18. Jahrhundert erbauten Schlosses anfangen. Das im spätmittelalterlichen englischen Tudorstil umgebaute Gebäude gilt als eines der schönsten und am besten erhaltenen Schlösser Ungarns. Die Einrichtungen, die Bücher- und Gemäldesammlung der Familie ist sogar in den schwierigsten Zeiten des 20. Jahrhunderts unversehrt geblieben. Die so genannte 'Halle der Vorfahren' - eingerichtet zu Ehren der früheren Nádasdys - und die Privatbibliothek gelten als die schönsten Werke der zeitgenössischen Innenarchitektur. Das Schloss liegt in einem 20 Hektar großen Englischen Garten, dessen Architekt der Gärtner Kálmán János war. Das Schloss ist heute dank der Nádasdy-Stiftung- und Akademie ein wahres Kulturzentrum, in dem zahlreiche Konferenzen, Symposien und Theatervorstellungen stattfinden. Die römisch-katholische Kirche wurde zwischen 1883 und 1885 im neogotischen Stil erbaut. Auf dem Sárrét, nördlich vom Nádasdladány gibt es beliebte Anglerseen. Von den höher liegenden Teilen der Gemeinde kann man den herrlichen Ausblick auf die Sárrét und das Bakony-Gebirge genießen.

 **Mezőtárkány** is a village with 1750 residents in the southeastern part of Heves County, in the plain of Heves, by the Laskó brook, 25 km far from Eger. We may approach the settlement on public road from three directions: on motorway M3 turning off at Füzesabony, south on road number 33, east from the direction of Egerfarmos. Its railway station lies on the line Füzesabony-Debrecen.


His first written reference originates from 1261. It appeared as Mezőtárkány first in 1353 in our charters. At the end of the 1400s the chapter of Eger received it and owned it for long centuries. Although the settlement had a fair keeping right, it never won the rank of a market town. Its population had to escape many times in the Turkish period, last in 1687, however at the beginning of the 18th century the settlement was populated again. Its baroque style church was built in 1773, which is the centre of religious life since then. Johann Lucas Kracker made its paintings. The memory of the former church lordship is cherished by the chapter's mansion and steward house, and by the building of the baroque granary hiding the walls of the mediaeval church, according to the tradition. The church monuments belong to the characteristics of the parish: two sculptures of St. John of Nepomuk at the bridge of the Laskó brook in Rákóczi road, and at the bridge of the Eger brook; furthermore the crucifixes standing today, and the sculptural group of Calvary. The last remaining piece of the folk architecture of the settlement is the cottage in Ady Endre road, from which with the help of a tender the government wants to accomplish a provincial house, and in its yard a place for traditionalist programs.



**Kálvária**



**Világháborús emlékmű**



**Honfoglalás emlékmű**

*ragasztási felület*



**Jelmagyarázat • Zeichenerklärung • Legend**

- |  |   |
|--|---|
|  <b>Rét, legelő</b><br>Wiese, Weide<br>Meadow, pasture                              |  <b>Vasútvonal</b><br>Eisenbahn • Railway                        |
|  <b>Kert, gyümölcsös, szőlő</b><br>Obstgarten, Weinbau<br>Garden, orchard, vineyard |  <b>Autópálya</b><br>Autobahn • Motorway                         |
|  <b>Erdő; park, liget</b><br>Wald, Parkanlage<br>Forest, Park                       |  <b>Országos főút</b><br>Landeshauptstrasse<br>National motorway |
|  <b>Temető</b><br>Friedhof • Cemetery   |  <b>Főút</b><br>Hauptstrasse • Main road                         |
|  <b>Lakóterület</b><br>Wohngebäude<br>Residential area                              |  <b>Összekötő út</b><br>Hauptstrasse • Connecting road           |
|  <b>Ipari-üzemi terület</b><br>Industriegebiet • Industrial area                    |  <b>Burkolt út</b><br>Asphaltierte Strasse<br>Paved road         |
|  <b>Folyó, tó, csatorna</b><br>Fluss, See, Kanal • River, Lake                      |  <b>Földút</b><br>Feldweg • Unpaved-Dirt road                    |

Készült Mezőtárkány Község Önkormányzata megbízásából.  
Készítette a **Forrás Kiadó**, 6726 Szeged, Fogarasi u. 6/a.  
Tel.: 06-20/450-63-00, Tel./Fax: 06-62/431-145, 2008.